



MARATONA INTERNAZ. BOLOGNA E DEI CASTELLI MEDIEVALI 2008 PERCORSO

Vignola (MO)

Percorso	Confluenze / Incroci
<i>via Mazzini (dir. Nord) Partenza ore 9,30</i>	Inizio zona pedonale incrocio via Bellucci km.0
	confluenza via Marconi dx
	confluenza via Gramsci sx.
	confluenza via Cappuccini dx
	confluenza via G. Rodolfi sx
	confluenza via XXV Aprile sx
via I Maggio a sx	
via A. Plessi a sx	incrocio via XXV Aprile
	incrocio via G. Rodolfi
	incrocio via Gramsci
via G.B. Bellucci a sx	
via Mazzini a dx	incrocio via Paradisi km 1
	incrocio via Minghelli
	incrocio Corso Italia
via Garibaldi	incrocio via Soli - Fontana
	incrocio via Bernardoni - Bonesi
via J. Barozzi a dx	
via D. Belloi a sx	
Piazza Boncompagni	
Piazza dei Contrari	
via Garibaldi a sx	
via L.A. Muratori a dx	confluenza via Selmi
Via Ponte Muratori dx	confluenza via Ponte Muratori
Ponte Muratori	


Il primo maratoneta esce presumibilmente da Vignola alle ore 9,35 mentre l'ultimo esce alle 9,45

MARATONA INTERNAZ. DI BOLOGNA E DEI CASTELLI MEDIEVALI 2008 PERCORSO

Savignano sul Panaro (MO)

Percorso	Confluenze / Incroci
via Tavoni (di fronte al Bar Up)	confluenza via Cassino km.2
	confluenza via Santerno Sx.
	incrocio via XXV Aprile – Sx. via Mazzi
	incrocio via F.lli Cervi – Sx. via Brenta
	confluenza via Genova Sx.
	incrocio via Po – Sx. via Panaro
	confluenza via Adige
	confluenza via Arno
(Italcementi-Tamoil fermata bus.82)	incrocio per ZOCCA / GUIGLIA km.3
Via Claudia (Str. Prov. n. 569)	confluenza via Grandi
	confluenza via Rinaldi
(rientranza cartello pubb. Prosc.Valle del Leo)	confluenza via Rio d’Orzo km.4
	confluenza via Friuli
	confluenza via R. Livatino
	confluenza via Marche
	confluenza via Roma
	confluenza via Galdello Sx.
	confluenza via Piemonte
(civico 3991)	confluenza via Gramsci Sx. 1° Ristoro km.5
	incrocio via Vigna – Sx. via Doccia
	confluenza via Aosta
	confluenza via Lazio
	parcheggio Pol. Municipale Sx.
	confluenza via Doccia Sx.
	confluenza via Braglia (centro sportivo)
	confluenza via Castello km.6
	confluenza via Molise Sx.
	confluenza via Mambrina
	confluenza via Michelangelo
	confluenza via Sanzio
	confluenza via Giotto
	confluenza via Graziosi
	confluenza via Carducci
(dopo semaforo negozio cicli)	incrocio via Foscolo - Sx. via Magazzino km.7
	confluenza via A. Costa
(Distributore Benzina ERG)	confluenza via Tasso (1° Sp.) Km 7,5
(100 m. prima Albero delle Ruote–fine gardrail)	confluenza via Leopardi Sx. km 8

Il primo maratoneta entra presumibilmente a Savignano alle ore 9,35 mentre l’ultimo esce alle 10,30



MARATONA INTERNAZ. DI BOLOGNA E DEI CASTELLI MEDIEVALI 2008 PERCORSO

Bazzano (BO)

Percorso	Confluenze / Incroci
via Provinciale Ovest (Strada Prov. n. 569)	confluenza via Pascoli
<i>(Fermata bus n. 71)</i>	confluenza via Confine Sx. km. 9
	confluenza Nuova Rotonda Pedemontana
<i>(cartello SAEF)</i>	confluenza via dell'Artigianato Sx (2° Rist.) km10
v.le Gramsci	(attenzione interno svincolo a Dx.)
	Incrocio via Giovanni XXIII – Sx. via Gabella
	confluenza via Kenedy
	confluenza via Fiorini Sx.
via Matteotti	confluenza via De Maria – Sx. P.zza Pace – via Gandolfi
	confluenza via Borghetto di Sopra Sx.
p.zza Garibaldi arrivo G.P. Città di Bazzano	Attraversamento Piazza Rimozione Paletti
Via Termanini	confluenza via Borgo Romano a Sx.
Di fronte al civico n60	confluenza via Circonvallazione Sud. Km 11
	confluenza via Molino Sx
	confluenza via Zanasi Sx
	confluenza via De Amicis Sx
via Monteveglio	confluenza via Carnevali Dx
	confluenza via Cerè Sx
	confluenza via Bucco Dx
	confluenza via Dei Martiri Sx
	confluenza via S. Vincenzo Sx
	confluenza via La Malfa Dx

Il primo maratoneta entra presumibilmente a Bazzano alle ore 10 mentre l'ultimo esce alle ore 11




MARATONA INTERNAZ. DI BOLOGNA E DEI CASTELLI MEDIEVALI 2008 PERCORSO

Monteveglia (Bo)

Percorso	Confluenze / Incroci
Via Matilde di Canossa Località Formica 50 m prima cart. Zona industriale Monteveglia	Confluenza via Santa Lucia Sx km 12
Località Formica Autoff. Pizzirani	Confluenza via Motebudello Dx (2° Sp) km 12,5
100 m dopo confluenza	Confluenza via Marzatorio Dx
100 m dopo grosso pioppo	Confluenza via S. Antonio Dx km 13
Viale Dei Martiri Civico n7	Rotonda Via Sassuolo km 14
	Confluenza via Borgo Dx 3° Ristoro km 15
	Confluenza via Abbazia Dx
Vai Dei Ponti	Confluenza via Tobagi Dx
	Confluenza via Cà Agostani Dx
	Confluenza via Della Pace Sx
	Confluenza via C. A. Dalla Chiesa Dx
Via Stiore 50 m dopo cancello a Dx	Incrocio via Cassola km 16
Via Cassola Casa rossa civico n. 4	Confluenza via Acqua Fredda Sx km 17
Ampio spiazzo sulla Dx davanti stabilimento Beghelli	Confluenza viale Stab.Beghelli Dx 3° (Sp) km 17,5
	Confluenza via Trilussa Dx
	Confluenza via T. Tasso Dx
30 m dopo incrocio	Incrocio via Di Vittorio - Abitazione km 18
	Confluenza via G. Rossa Dx
125 m dopo via di Vagno	Confluenza via G. di Vagno Dx km 19

Il primo maratoneta entra presumibilmente a Monteveglia alle ore 10,20 ed esce alle ore 12,00



MARATONA INTERNAZ. DI BOLOGNA E DEI CASTELLI MEDIEVALI 2008 PERCORSO

Crespellano (BO)

Percorso	Confluenze / Incroci
Via Ghiarino 15m dopo fermata bus n. 68	(4° Rist.) km. 20
via Provinciale (Str. Provinciale n.569)	confluenza piazza Berlinguer Sx.
	confluenza via Stazione Sx.
	confluenza via per Calcara – Sx via Cassola
(cancello s. Francesco)	confluenza via S. Francesco km. 21
	confluenza via IV Novembre (1/2)km 21.097
	confluenza via Moretta
	confluenza via Poggi Sx.
	incrocio via M. Ferro – Sx M. Ferro
	confluenza via Resistenza
(civico 228)	confluenza via XXV Aprile km. 22
	confluenza via IV Novembre
(vicinanze st. serv. ESSO - civico 173)	confluenza via Stazione Sx. (5°SP.) km.22,5
	confluenza via Barbieri Sx.
	confluenza via Giovanni XXIII
(di fronte stab.ARGON)	confluenza via Puglie km.23
(civico 80 - fermata bus)	confluenza via Pradalbino km.24
	confluenza via del Martignone Sx.
(200 m. oltre)	Incrocio Nuova Bazzanese (via Lunga) km.25 (5°Rist. fermata bus)
	confluenza via Bandiera

Il primo maratoneta entra presumibilmente a Crespellano alle ore 10,30 ca.

L'ultimo maratoneta esce presumibilmente da Crespellano alle ore 13,00 ca.

La Mezza Maratona parte alle ore 9,30 al Centro Sportivo di via Verdi e confluisce sul tracciato della Maratona in località Pragatto



MARATONA INTERNAZ. DI BOLOGNA E DEI CASTELLI MEDIEVALI 2008 PERCORSO


Zola Predosa (BO)

Percorso	Confluenze / Incroci
Via Provinciale (Str. Provinciale n.569)	
<i>(guard rail fermata Bus n. 67)</i>	confluenza via S. Martino <i>km. 26</i>
	confluenza via Madonna dei Prati Sx.
	confluenza via Matilde di Canossa
	confluenza via Bortolotti Sx.
<i>(civico n.2763/C prima del semaforo)</i>	confluenza via Leonardo da Vinci <i>km. 27</i>
	confluenza via Cartesio Sx.
	confluenza via Manzoni
	confluenza via Galilei Sx.
<i>(cart. stradale Dev. Bazzanese fermata Bus)</i>	incrocio via Carducci - Sx. <i>(6°SP.) km.27,5</i>
via Risorgimento (Strada Provinciale 569)	ROTONDA innesto NuovaBazzanese
<i>(Casa gialla)</i>	confluenza via San Pancrazio <i>km.28</i>
	confluenza via Buonarroto Sx.
	confluenza via Bernardoni
	confluenza via della Libertà
	confluenza via della Resistenza
	confluenza via XXV Aprile
	confluenza via Brigata Bolero
	confluenza via Raibolini del Francia
	confluenza via dell'Abbazia
	incrocio via Gramsci
	confluenza via Masini Sx.(Palazzo Albergati)
<i>(civico 161/163)</i>	confluenza via Matteotti <i>km.29</i>
	confluenza via del Calcagno
	confluenza via degli Albergati
	confluenza parcheggio Comune Sx.
	confluenza via Predona
	incrocio via Dante – via Sx. Mameli.
	confluenza via Roma Sx.
	incrocio via Alfieri – Sx. via Solmi
<i>(Ristoro distrib. carburante)</i>	confluenza via Tasso <i>(6° Rist.) km 30</i>
	confluenza via Po Sx.
	ROTONDA Pilastrino – via Garibaldi
<i>(civico 140)</i>	confluenza via Pirandello <i>km.31</i>
	confluenza via Machiavelli
	confluenza via Nievo Sx.
	confluenza via Guicciardini



Percorso	Confluenze / Incroci
<i>Zola Predosa (continua)</i>	ROTONDA D'Antona
	confluenza via IV Novembre Sx
	confluenza via Gesso
Via Risorgimento (Strada Provinciale 569)	confluenza via Catalani

Il primo maratoneta entra presumibilmente a Zola Predosa alle 9,45 ed esce alle ore 14



MARATONA INTERNAZ. DI BOLOGNA E DEI CASTELLI MEDIEVALI 2008 PERCORSO

Casalecchio di Reno (BO)

Percorso	Confluenze / Incroci
	confluenza via Donizetti
	confluenza via Frescobaldi Sx.
<i>(incrocio)</i>	confluenza via Ponchielli <i>km.32</i>
<i>(Fermata bus Tenuta Lauro)</i>	confluenza via Vivaldi Sx. <i>(7° SP.) km.32,5</i>
	confluenza via Bonani Sx.
via Bazzanese	ROTONDA Ceretolo – via Palazzino
	confluenza via Massarenti
<i>(civico 69)</i>	confluenza via Sabotino Sx. <i>km.33</i>
	confluenza via del Carso Sx.
	confluenza via Tizzano
	confluenza via Boccherini
	confluenza via Podgora Sx.
	confluenza via Montesole
	confluenza via Calzavecchio
	confluenza via del Fanciullo Sx.
	incrocio via Manzoni – Sx. via del Lavoro
<i>(Banca Pop. Emilia Romagna)</i>	confluenza via Don Carlo Marzocchi Sx. <i>km.34</i>
	confluenza via Respighi
	confluenza via Crostoni Sx.
	ROTONDA Biagi – Porrettana
via Porrettana (Strada Statale n. 64)	incrocio via Martiri della Libertà – Sx. via Piave
	confluenza via Carducci
	confluenza via XX Settembre
	confluenza via Petrarca
	confluenza via Garibaldi Sx.
	incrocio via Marconi – Sx via Mazzini
	confluenza via Turati Sx.
<i>(Civico 221)</i>	confluenza via IV Novembre <i>(7° Rist.) km.35</i>
	confluenza via Giordani
	confluenza via Galvani Sx.
	confluenza via Canale Sx.
	confluenza via Fermi (Parco Talon)
	confluenza via Municipio Sx.
	confluenza via Panoramica
<i>(di fronte Distributore Q8)</i>	confluenza via Cerioli Sx: <i>km. 36</i>
	confluenza via Canonica Sx.



Percorso	Confluenze / Incroci
<i>Casalecchio di Reno (continua)</i>	confluenza via Corsica Sx
	confluenza via Tunisi Sx
	confluenza via del Francia Sx
	confluenza via Zampieri Sx
	confluenza via Musolesi
	confluenza via Malta
	incrocio via I. Bandiera – Sx. via Carracci
	confluenza via Calori
	confluenza via Caravaggio Sx
	confluenza via Marroni
	confluenza via Iacchia
Via Porrettana (Strada Statale n.64)	confluenza via A. Frank
	confluenza via F. Milani Sx.
	parcheggio Chiesa Croce di Casalecchio

Il primo maratoneta entra in Casalecchio alle ore 10,05 e l'ultimo esce alle 14,45

MARATONA INTERNAZ. DI BOLOGNA E DEI CASTELLI MEDIEVALI 2008 PERCORSO

Bologna

Percorso	Confluenze / Incroci
via Don Luigi Sturzo	confluenza via Borselli <i>km.37</i>
	confluenza via Ognibene
	confluenza via Dalmasio
	confluenza via Calda Sx.
via Porrettana	confluenza via Treves Sx.
<i>(carraia Cremeria Funivia)</i>	confluenza via Donati Sx: <i>(8° SP.) km. 37,5</i>
	confluenza via Fontana
	confluenza via Ghiselli Sx.
	confluenza via dei Carrettieri
	confluenza via Cesi
	confluenza via Cantinelli
	confluenza via Dal Lino Sx.
	confluenza via Volontari della libertà
<i>(civico 54)</i>	confluenza via dello Sport Sx. <i>km.38</i>
	confluenza via Menabue
	incrocio (interni Porrettana numerosi)
	confluenza via di San Luca
via Saragozza	confluenza via del Meloncello
	confluenza via Bandiera Sx.
	confluenza via P. Giovanni Martini Sx.
	confluenza via Cerbai Sx.
	confluenza via Orioli Sx.
	confluenza via Casaglia
	confluenza via Dotti
	confluenza via Battaglia
	confluenza via Rino Riscello Sx.
	confluenza via Orsoni <i>km.39</i>
	confluenza via Turati Sx.
	confluenza via Corsica
	confluenza via Malta
	confluenza via Guidotti Sx.
	confluenza via Bellinzona
	confluenza via Martello
	confluenza via Albergati
	confluenza via Audinot Sx.
	confluenza via Risorgimento
via Saragozza	incrocio porta Saragozza – v.le Carlo Pepoli
viale Aldini	confluenza strada privata <i>(8° Rist.) km 40</i>



Percorso	Confluenze / Incroci
<i>Bologna (continua)</i>	incrocio via Vallescura – Sx. via Malpertuso
	confluenza via Gualandi (VV. FF.)
	confluenza via Petrarca
	confluenza via Boccaccio
viale Aldini <i>(palo filobus 242)</i>	incrocio porta San Mamolo <i>km.41</i>
viale Panzacchi	incrocio parcheggio Staveco
	incrocio viale XII Giugno
Piazza di Porta Castiglione	incrocio via Castiglione
Giardini Margherita viale Stenio Polischi	
“ “ viale Massimo Meliconi	
“ “ viale Libero Lassanti	<i>Km.42</i>
“ “ piazzale Iacchia	

Il primo maratoneta entra presumibilmente a Bologna alle ore 10,25.
Il tempo massimo per portare a termine la maratona è fissato in 6 ore.